


## Quelques conseils pour cette balade...

- départ de l'église de Crasville.
- sentier balisé en jaune.
- circuit à pied ou en vélo ; parcours sur petites routes avec de nombreuses vues sur la mer.
- possibilité pour les groupes de visiter l'église de Crasville et son mobilier : s'adresser à la mairie. **Tél. : 02 33 54 15 81.**
- merci de respecter la nature, ne jetez ni papiers, ni plastiques.



## Bonne promenade et Bonne découverte !

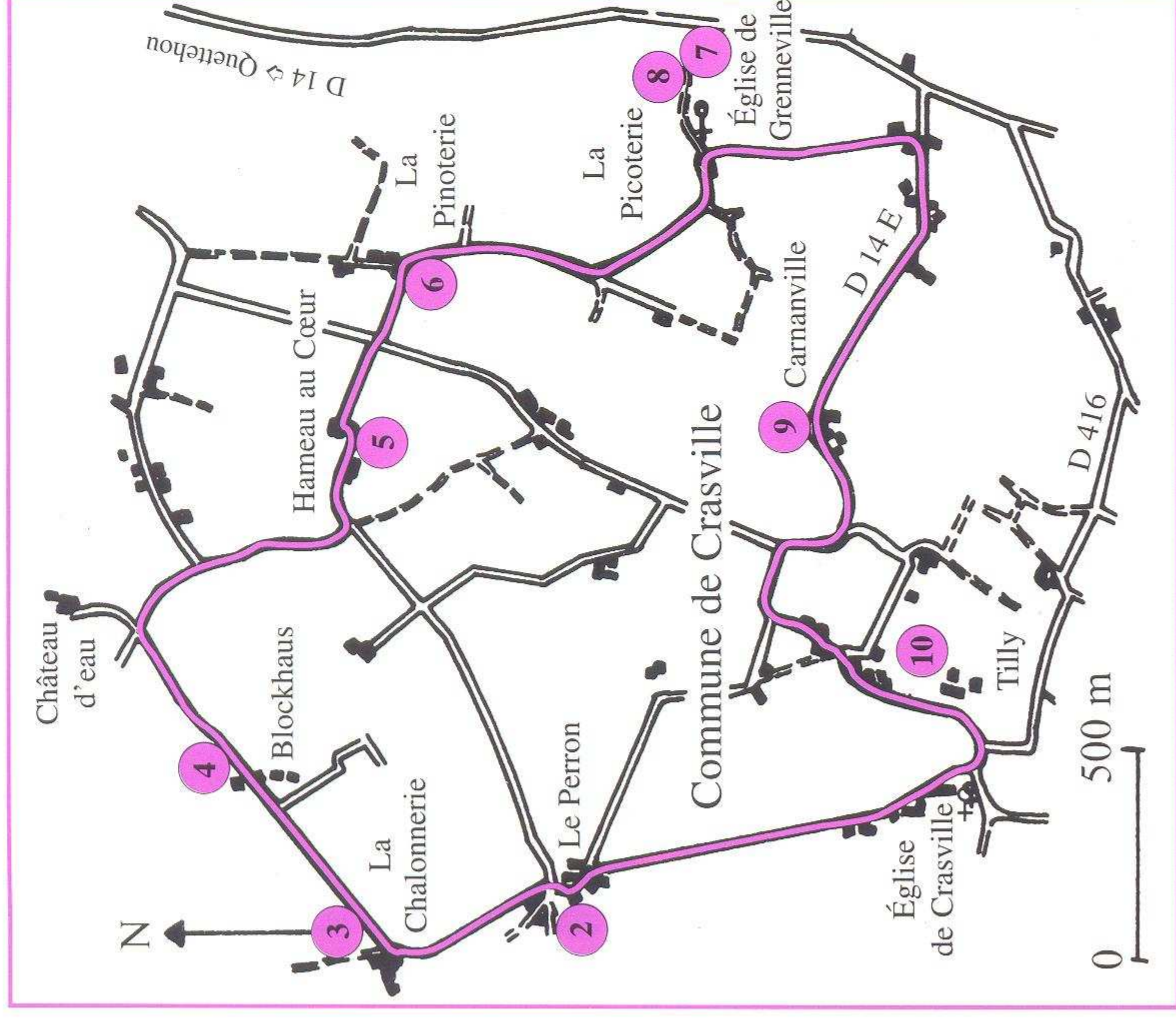

### Renseignements

- Syndicats d'initiative / Offices de tourisme de :  
 Barfleur : 2, quai Henri Chardon Tél. 02 33 54 02 48  
 Quettehou : 1, place du G<sup>al</sup> de Gaulle Tél. 02 33 43 63 21  
 St Vaast la Hougue : Place du G<sup>al</sup> de Gaulle Tél. 02 33 23 19 32  
 St Pierre Église : Place Abbé St Pierre Tél. 02 33 54 37 20  
 Fermanville : 20, la vallée des Moulins Tél. 02 33 54 61 12

- Possibilité d'hébergement en gîtes ruraux ou chambres d'hôtes à Crasville.

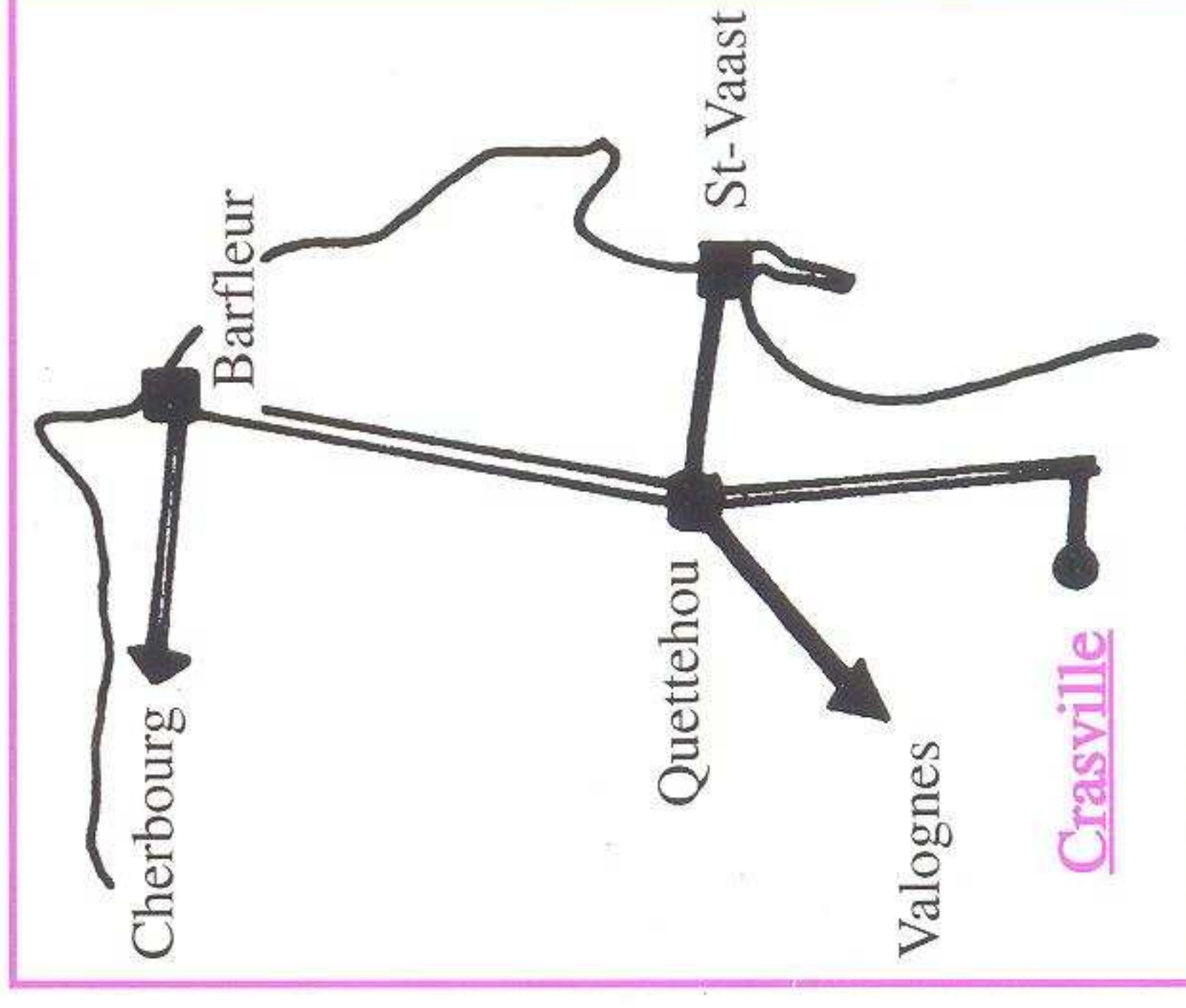
Ce sentier a été réalisé à l'initiative de la Communauté de Communes du Val de Saire par le Centre Permanent d'Initiation à l'Environnement du Cotentin.

## Sentier de découverte en Val de Saire Histoire et Patrimoine à Crasville




### Légende

- parcours —
- habitation —
- panneau 8
- route goudronnée ==
- chemin empierré =====
- église ⚔



**Parcours de 7,5 km**  
**Durée : 2 h 30**



**COMMUNAUTÉ  
DE COMMUNES  
DU VAL DE SAIRE**  
COTENTIN  
Village des Gîtes  
50430 Lessay  
Tél. : 02 33 46.37.06

Tél. : 02 33 23 12 80