


QUELQUES CONSEILS POUR CETTE BALADE...



- Départ du panneau "plan du sentier".
- Sentier balisé en jaune.
- Circuit pédestre (prévoir bottes en hiver).
- Accès interdit aux propriétés privées.
- Merci de respecter la nature, ne jetez ni papiers, ni plastiques.

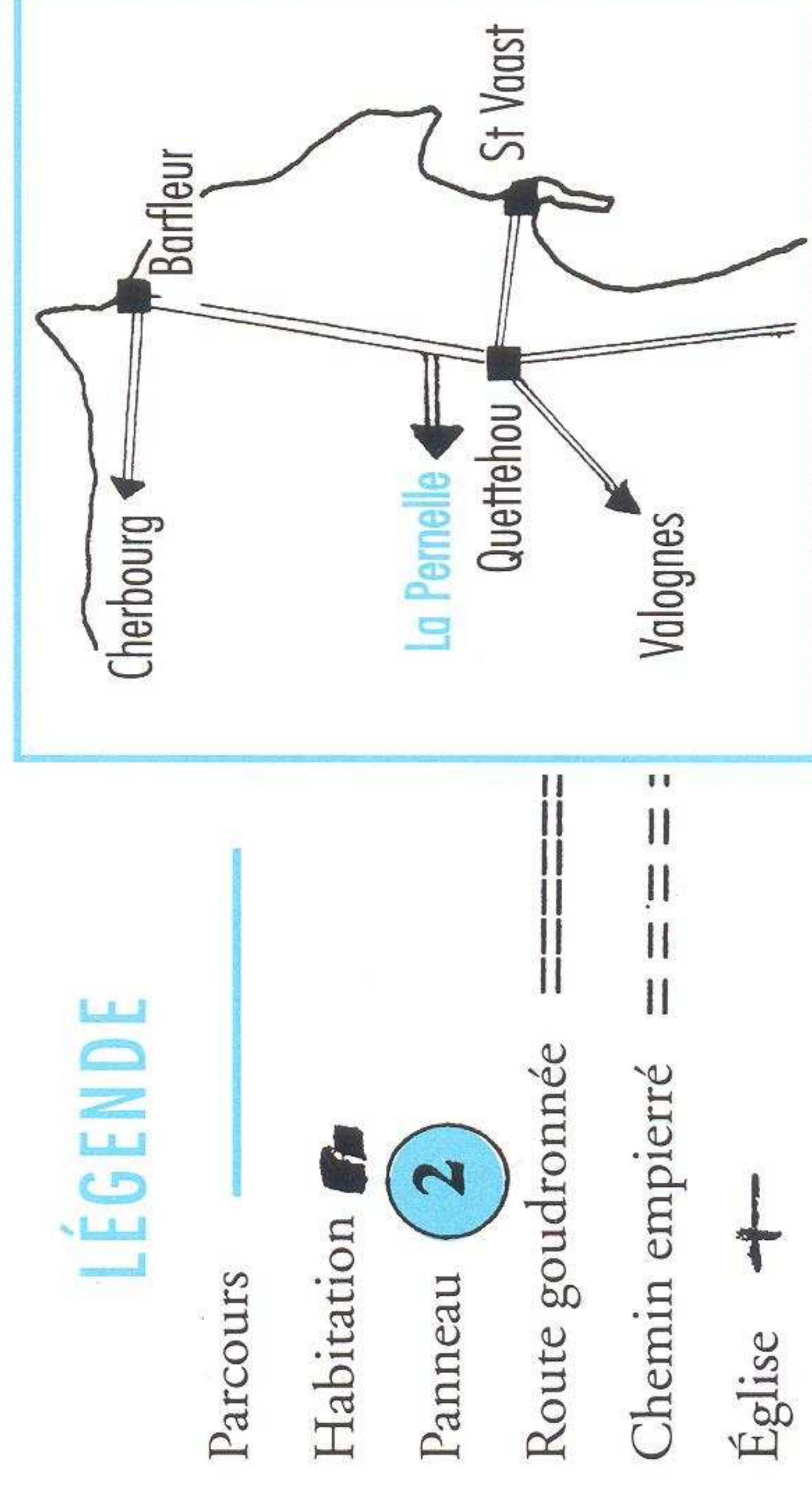
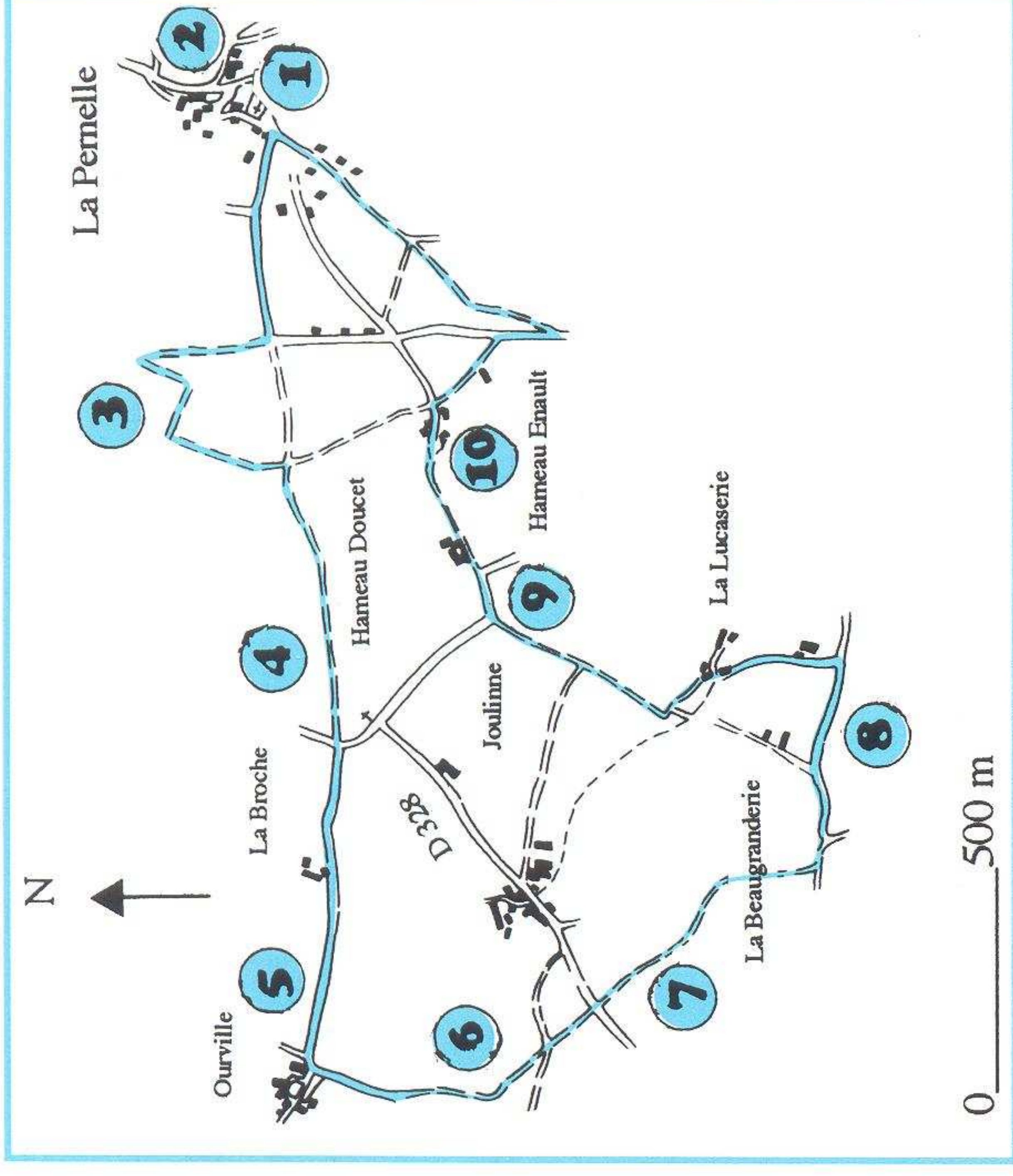
Bonne promenade
et Bonne découverte !

RENSEIGNEMENTS

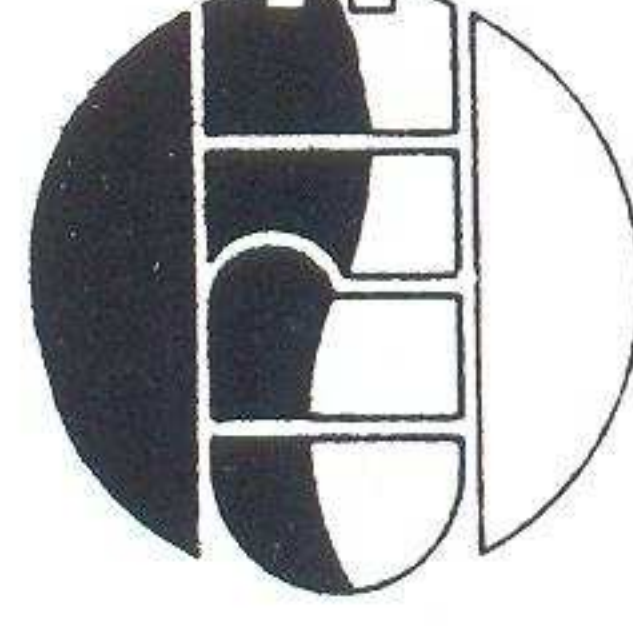
- Syndicats d'initiative / Offices de tourisme de :

Barfleur : 2, quai Henri Chardon
Tél. 02 33 54 02 48
Quettehou : 1, place du G^{al} de Gaulle
Tél. 02 33 43 63 21
St Vaast la Hougue : Place du G^{al} de Gaulle
Tél. 02 33 54 41 37
St Pierre Église : Place Abbé St Pierre
Tél. 02 33 54 37 20
Fermanville : 20, la vallée des Moulins
Tél. 02 33 54 61 12

Ce sentier a été réalisé à l'initiative de la Communauté de Communes du Val de Saire par le Centre Permanent d'Initiation à l'Environnement du Cotentin.



Parcours de 5 km
Durée : 2h

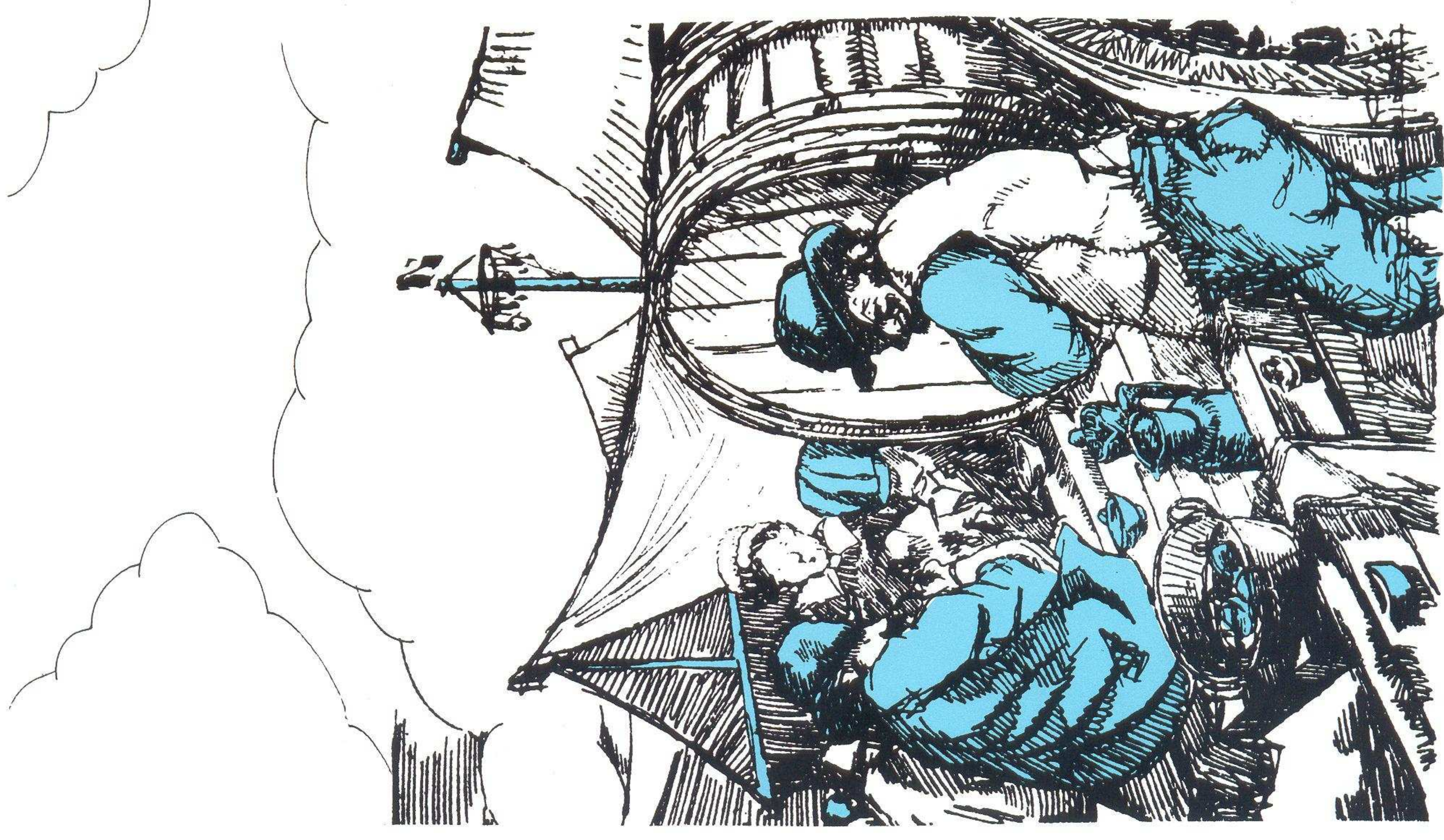


COMMUNAUTÉ
DE COMMUNES
DU VAL DE SAIRE
COTENTIN
Village des Gîtes
50430 Lessay
Tél. 02 33 23 12 80

Tél. 02 33 46 37 06

MFR CHARON - 02 33 54 43 59

PATRIMOINE ET CULTURE LOCALE A LA PERNELLE



Chaque feu "Le tireux de bœufs"
S. Maurice Robin