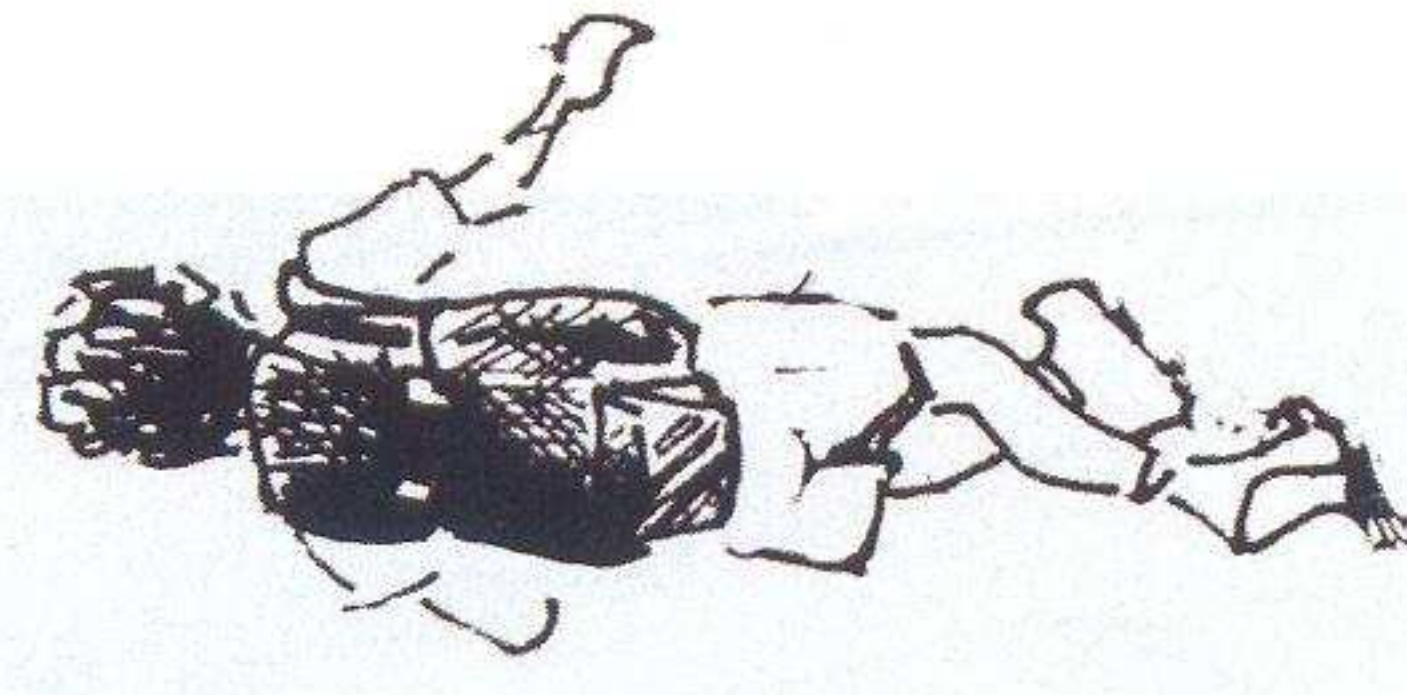


Patrimoine de Morsalines, Cotentin

Quelques conseils pour cette balade ...

- Départ du plan d'eau
- Sentier balisé en vert
- Circuit pédestre
- Accès interdit aux propriétés privées
- Merci de respecter la nature, ne jetez aucun débris.



Bonne promenade et bonne découverte !

Renseignements :

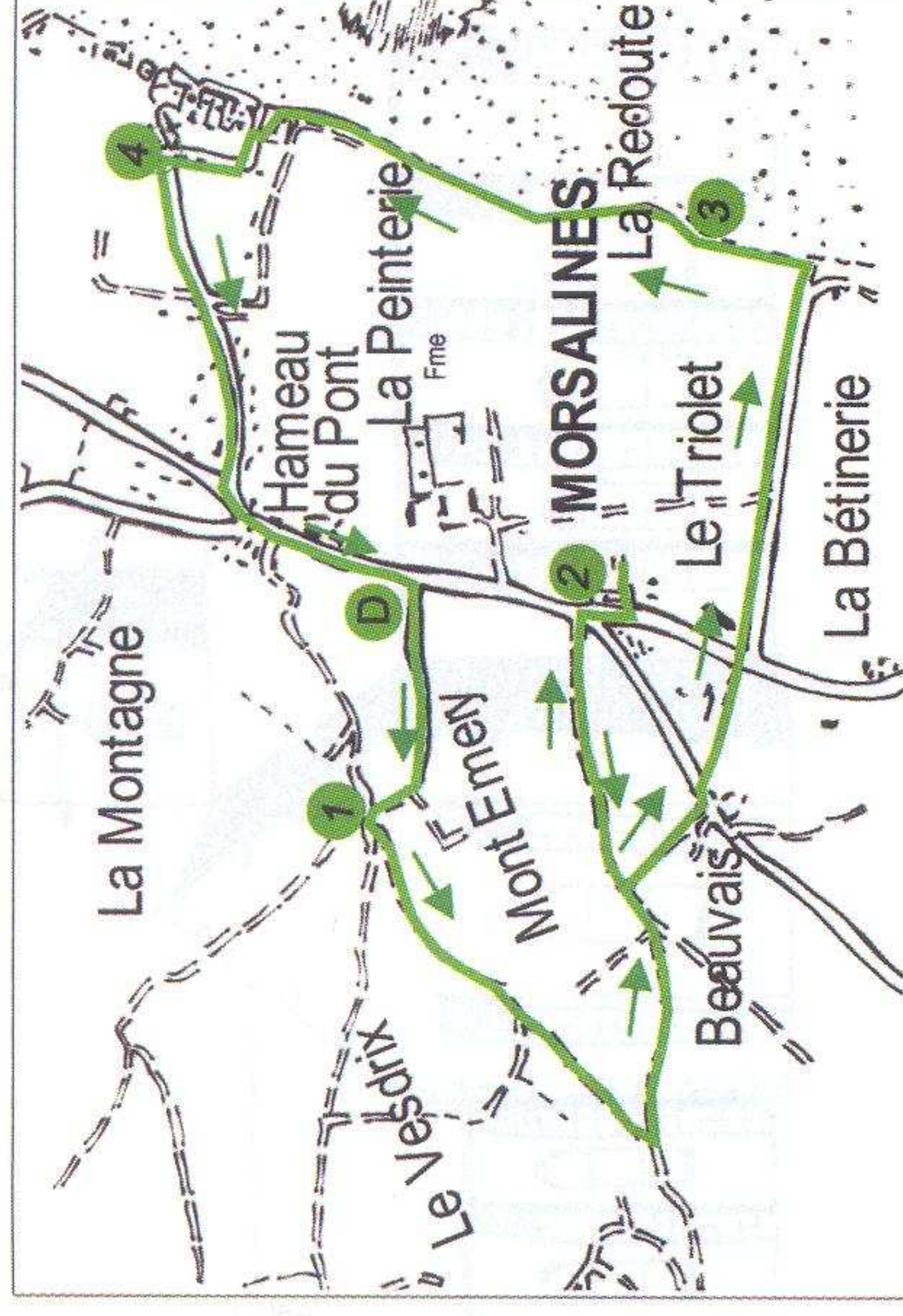
Mairie de Morsalines - Tél. : 02 33 54 21 56
(Horaires d'ouverture : mardi 8 h 30/10 h 30 - vendredi de 13 h/15 h)

Syndicats d'Initiative/Offices de tourisme

Barfleur : 2, quai Henri Chardon Tél. : 02 33 54 02 48
Fermanville : 20, Vallée des Moulins Tél. : 02 33 54 61 12
Quettehou : 1, Place de la Mairie Tél. : 02 33 43 63 21
Saint-Pierre-Eglise : Place Abbé St Pierre Tél. : 02 33 54 37 20
Saint-Vaast-la-Hougue : Place du Gal de Gaulle Tél. : 02 33 23 19 32
Les Ponts d'Ouve : Saint Côme du Mont - Tél. : 02 33 71 65 30

Ce sentier a été réalisé à l'initiative de la Communauté de Communes du Val de Saire par le Centre Permanent d'Initiatives pour l'Environnement du Cotentin et soutenu par le Parc Naturel Régional des marais du Cotentin et du Bessin

Plan du circuit

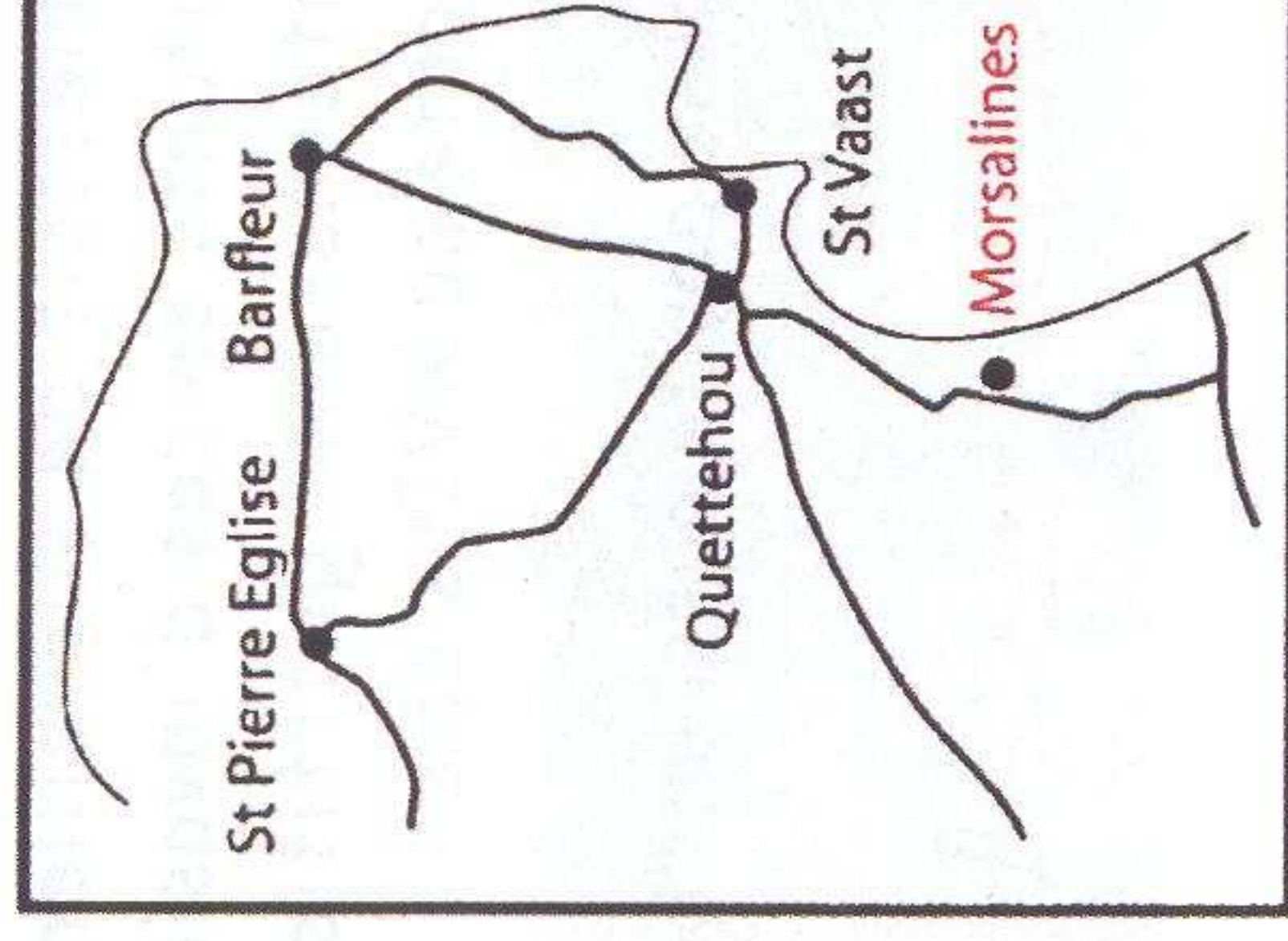


0 — 250 m

D : Départ du circuit

Légende

- Parcours
- Route
- Chemin
- Habitation
- Station
- Eglise



Parcours de 5,5 km

Durée : 2 h



Communauté de communes du Val de Saire	P.N.R. des Marais du Cotentin et du Bessin	C.P.I.E. du Cotentin
9, place de la Mairie	Cantepie	Rue de l'hippodrome
50630 QUETTEHOU	50500 LES VEYS	50430 LESSAY
Tél. 02 33 23 12 80	Tél. 02 33 71 61 90	Tél. : 02 33 46 37 06

Sentier de découverte en Val-de-Saire
Cap sur MORSALINES !

