

## Quelques conseils

### pour cette balade...

- Départ de l'église.
- Sentier balisé en jaune.
- Circuit pédestre (prévoir bottes en hiver)
- Accès interdit aux propriétés privées.
- Merci de respecter la nature, ne jetez ni papiers, ni plastiques.



## Bonne promenade et Bonne découverte !

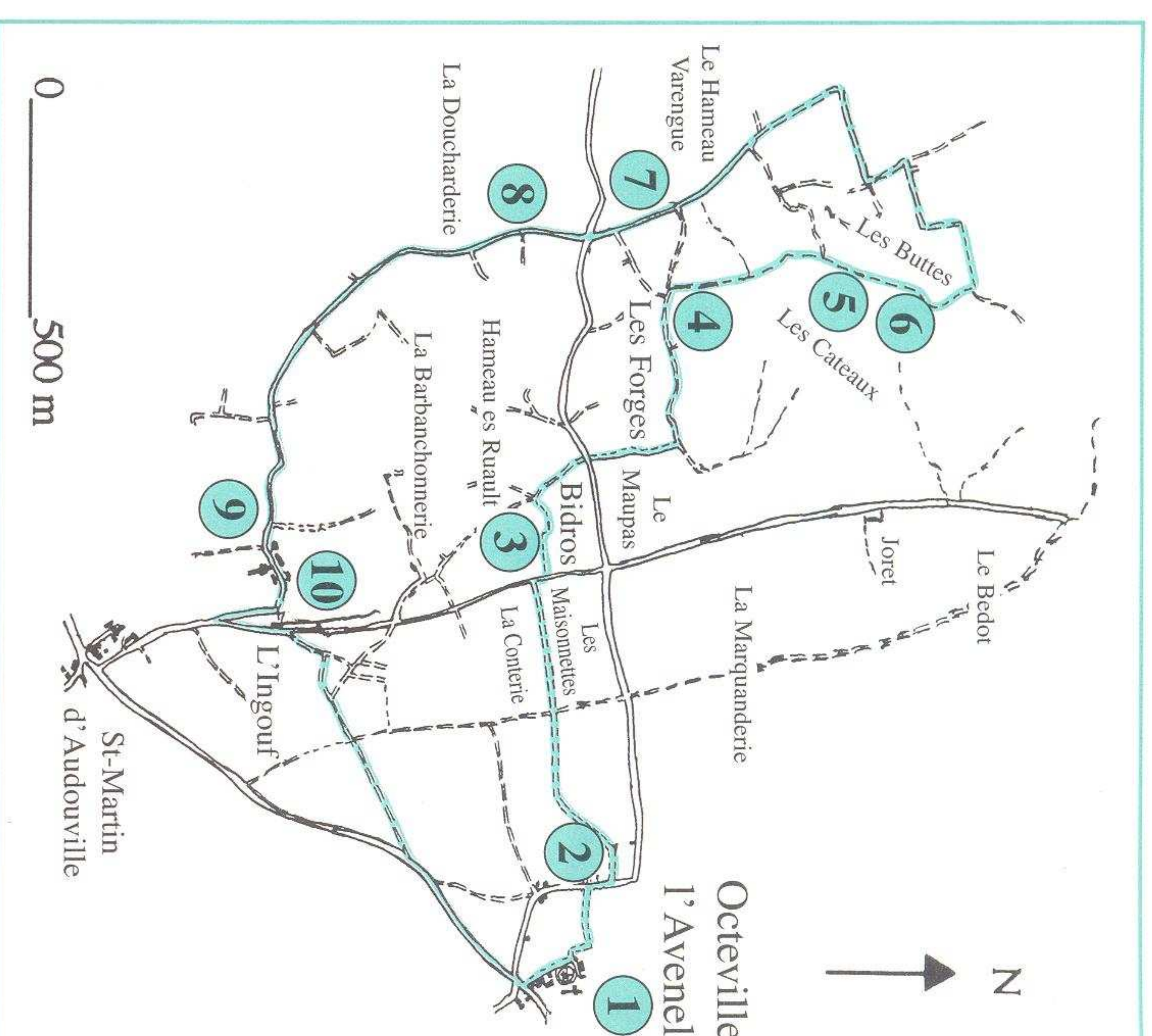
### Renseignements

- Syndicats d'initiative / Offices de tourisme de :

Barfleur : 2, quai Henri Chardon	Tél. 02 33 54 02 48
Quettehou : 1, place du G <sup>al</sup> de Gaulle	Tél. 02 33 43 63 21
St Vaast la Hougue : Place du G <sup>al</sup> de Gaulle	Tél. 02 33 23 19 32
St Pierre Église : Place Abbé St Pierre	Tél. 02 33 54 37 20
Fermainville : 20, la vallée des Moulins	Tél. 02 33 54 61 12

- Possibilité d'hébergement en gîtes ruraux ou chambres d'hôtes à Océville-l'Avenel.

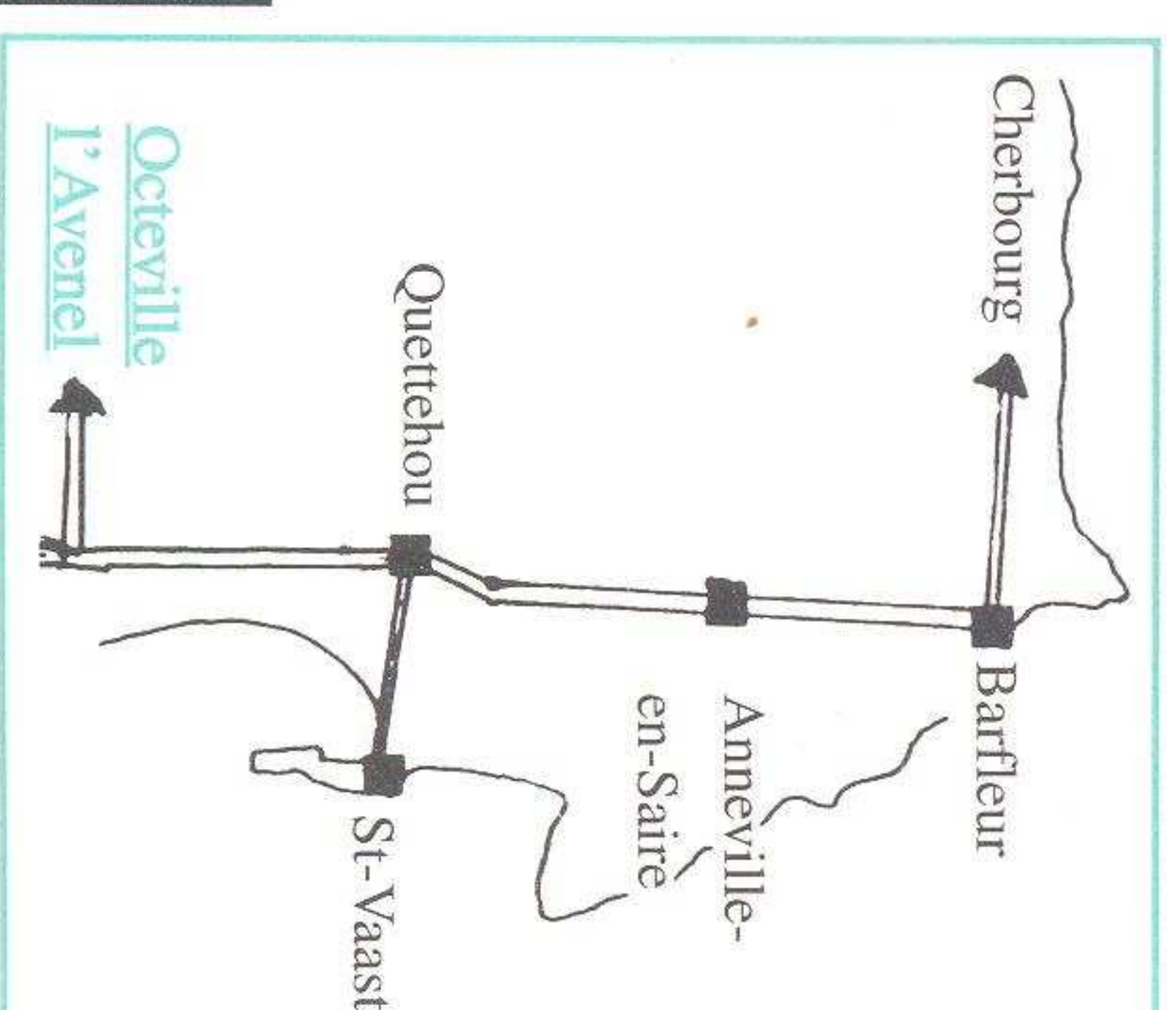
Ce sentier a été réalisé à l'initiative de la Communauté de Communes du Val de Saire par le Centre Permanent d'Initiation à l'Environnement du Cotentin.



### Légende

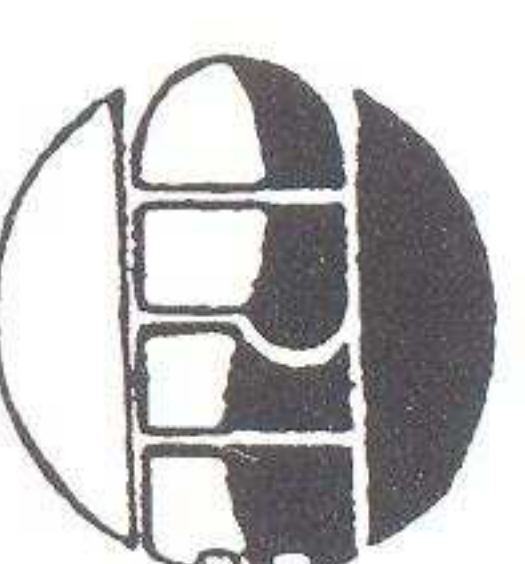
- parcours ———
- habitation
- panneau **7**
- route goudronnée = = = = =
- chemin empierré = = = = =
- église +

**Parcours de 10 km**  
**Durée : 3 h**



**COMMUNAUTÉ DE COMMUNES DU VAL DE SAIRE**  
Tél. : 02 33 23 12 80

**COTENTIN**  
Village des Gîtes  
50430 Lessay  
Tél. : 02 33.46.37.06



## Sentier de découverte en Val de Saire Nature et Patrimoine à Océville-l'Avenel

