


QUELQUES CONSEILS POUR CETTE BALADE...

- Départ de l'église.
- Sentier balisé en jaune.
- Parcours sur chemins et petites routes : il peut être utile en hiver de se munir de bottes.
- Entre la station 7 et 8, au lieu-dit la Beaugranderie, vous rencontrerez en plus un panneau d'information du circuit de la Pernelle "Patrimoine et Culture locale".
- Merci de respecter la nature, ne jetez ni papiers, ni plastiques.



Bonne promenade
et Bonne découverte !

RENSEIGNEMENTS

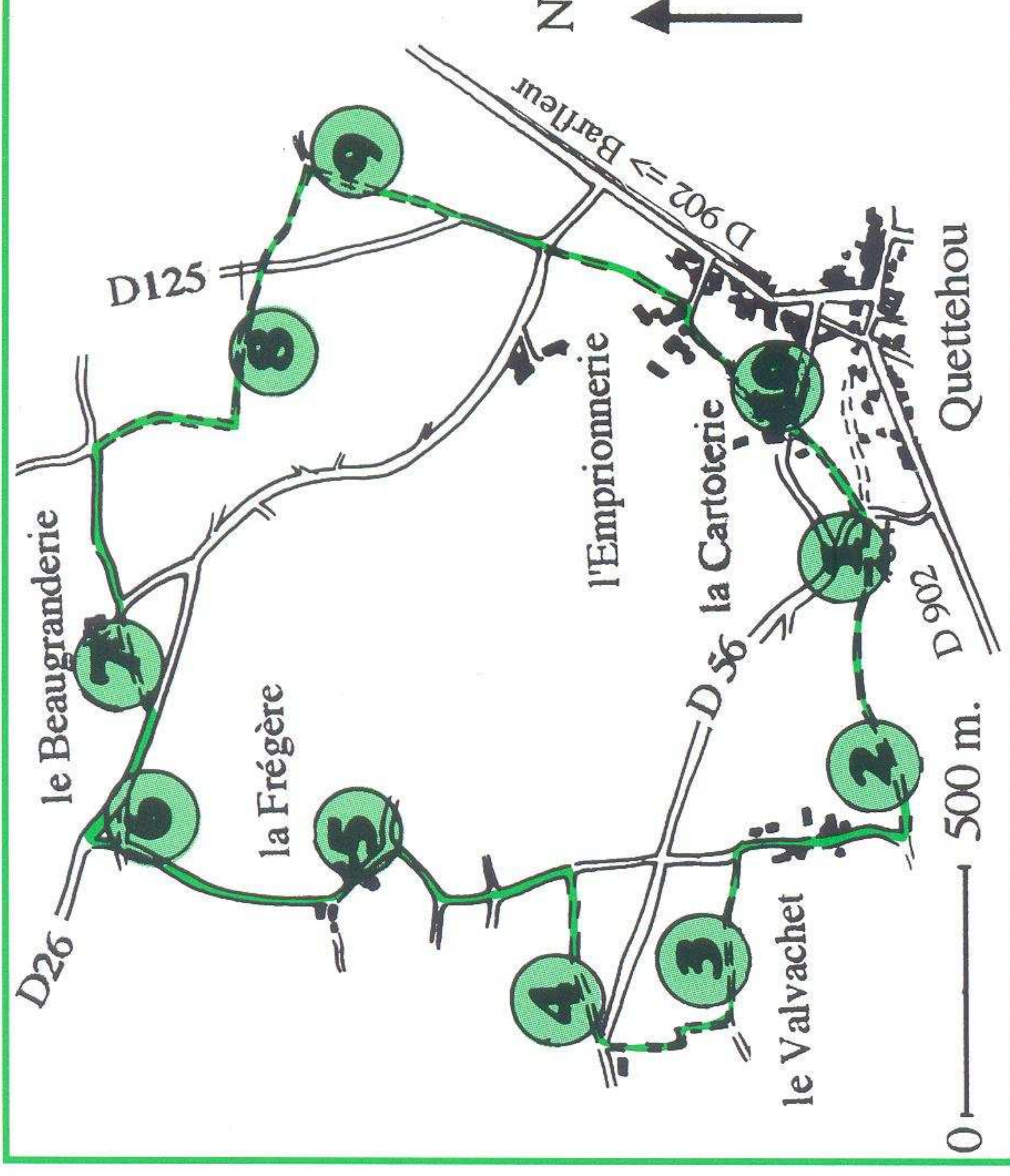
• Syndicats d'initiative / Offices de tourisme de :

Barfleur : 2, quai Henri Chardon Tél. 02 33 54 02 48
 Quettehou : 1, place de la Mairie Tél. 02 33 43 63 21
 St Vaast la Hougue : Place du G^{al} de Gaulle Tél. 02 33 23 19 32
 St Pierre Église : Place Abbé St Pierre Tél. 02 33 54 37 20
 Fermanville : 20, la vallée des Moulins Tél. 02 33 54 61 12

• Possibilité d'hébergement en gîtes ruraux à Quettehou.

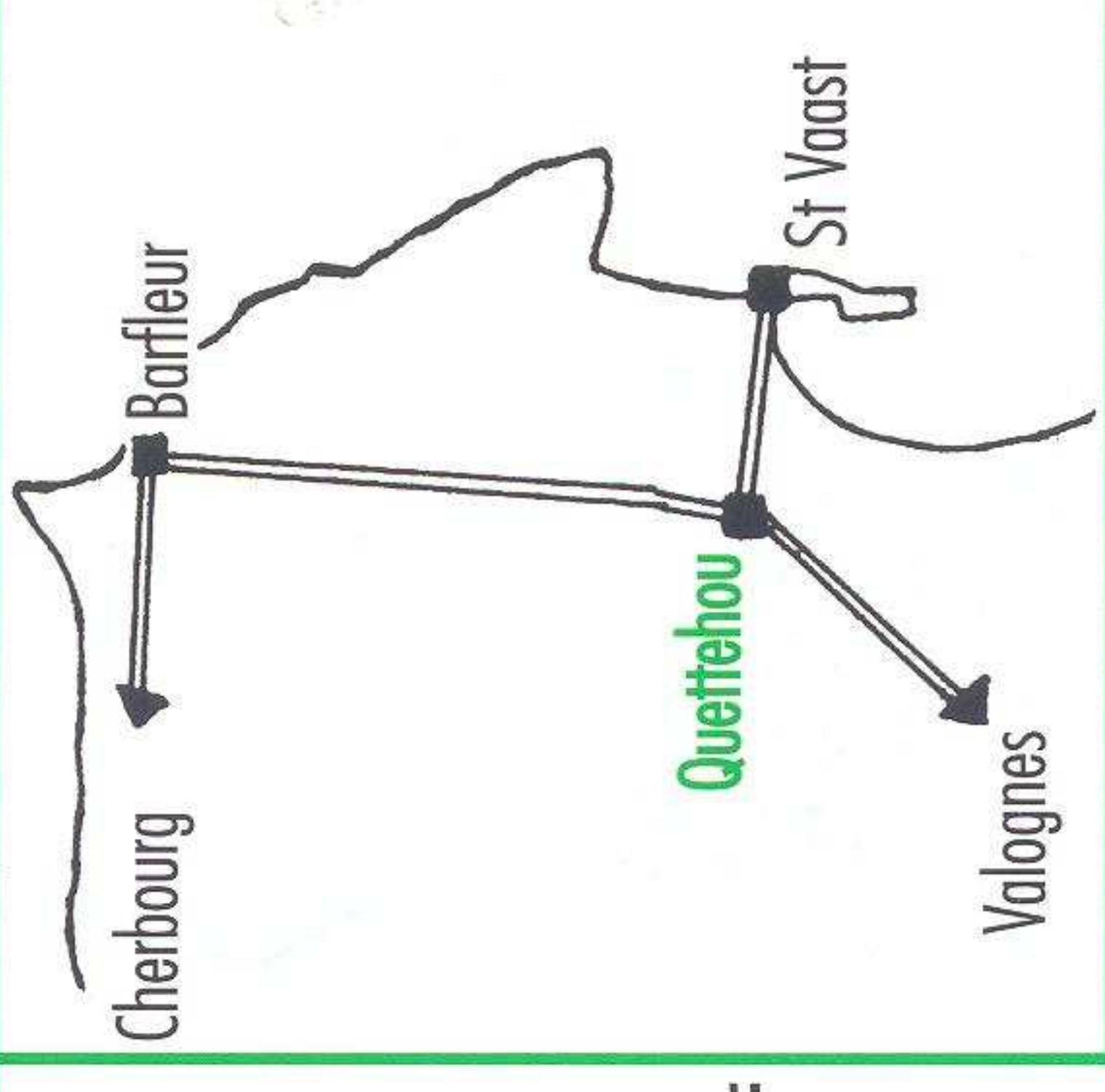
SOLUTIONS DU JEU

aubépine - K 6 surcou - L 12 marronnier
 noisetier - F10 if - G 1 châtaignier - H 4 fragon - I 8 frêne - J 5
 A 6 cèdre - B 7 lierre - C 11 hêtre - D 3 chèvrefeuille - E 2




LÉGENDE

- Parcours
- Habitation
- Panneau **5**
- Route goudronnée
- Chemin
- Église



Parcours de 6 km
Durée : 1h45

Ce sentier a été réalisé à l'initiative de la Communauté de Communes du Val de Saire par le Centre Permanent d'Initiation à l'Environnement du Cotentin.



COTENTIN

**COMMUNAUTÉ
DE COMMUNES
DU VAL DE SAIRE**

Tél. 02 33 23 12 80

Village des Gîtes

50430 Lessay

Tél. 02 33 46 37 06

