
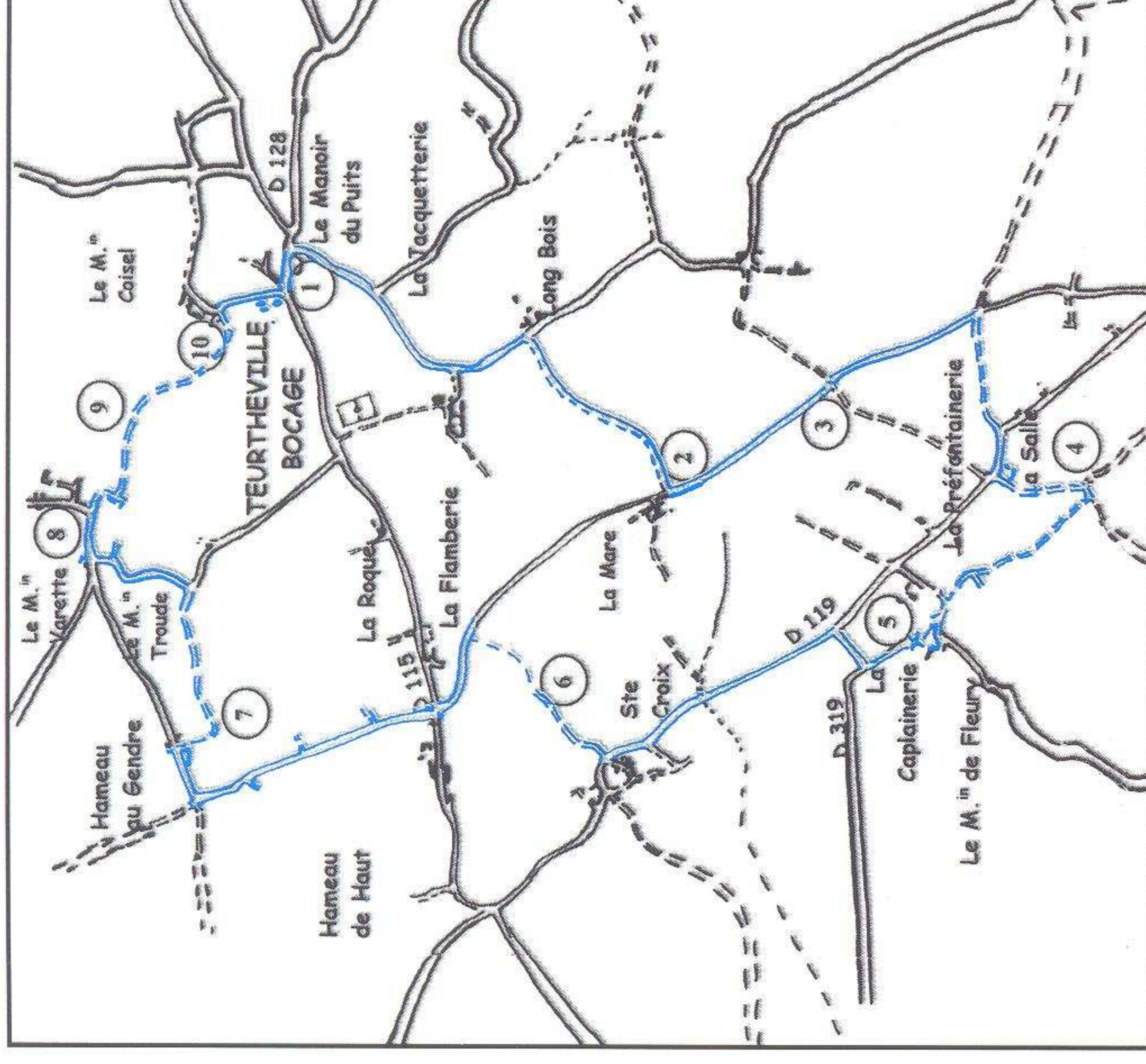


Sentier de découverte en Val de Saire

Au fil de l'eau à Teurthéville-Bocage



Création : Caen Repro - Imp. Charon


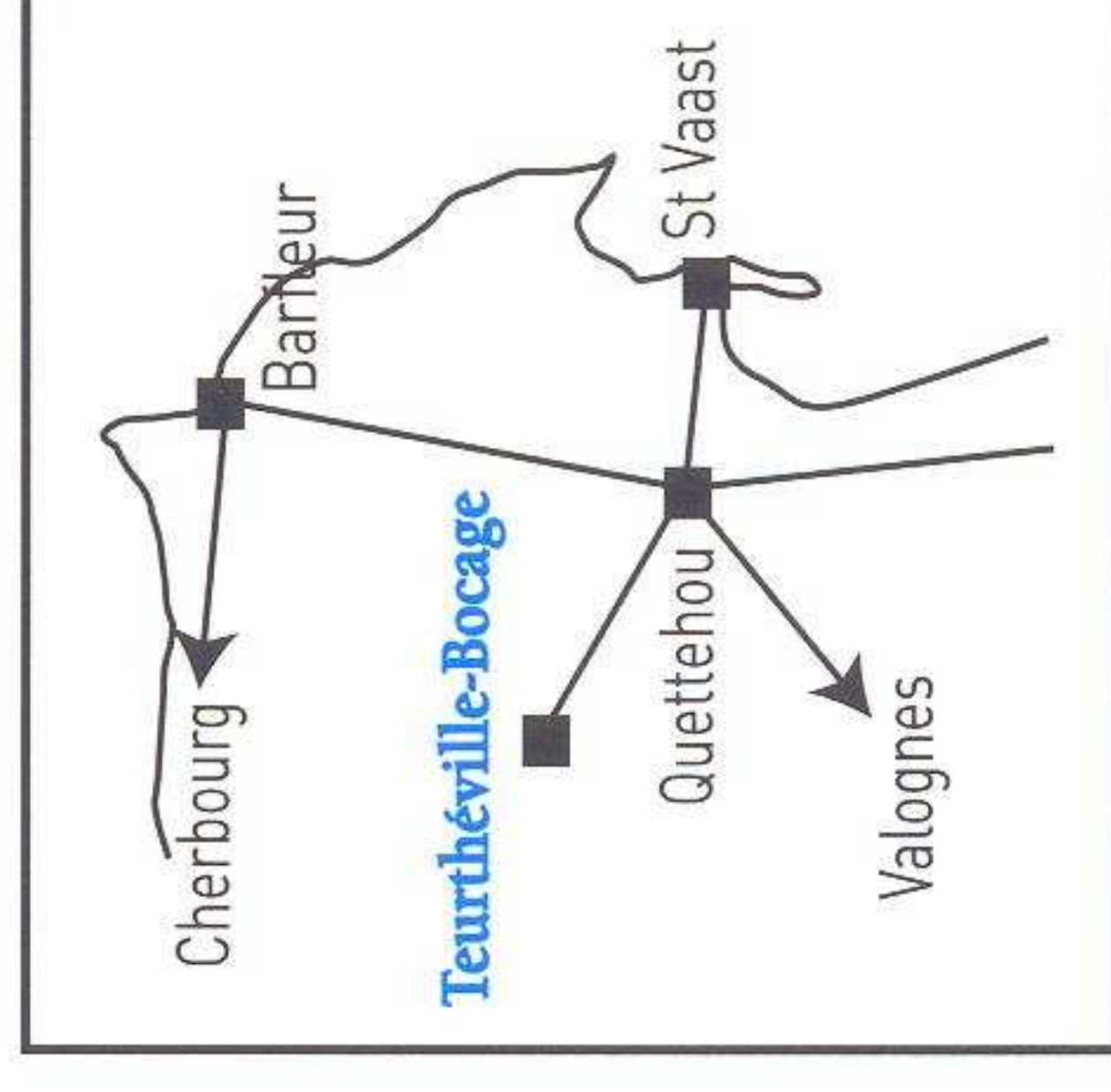


LEGENDE


Parcours 

Panneau  2

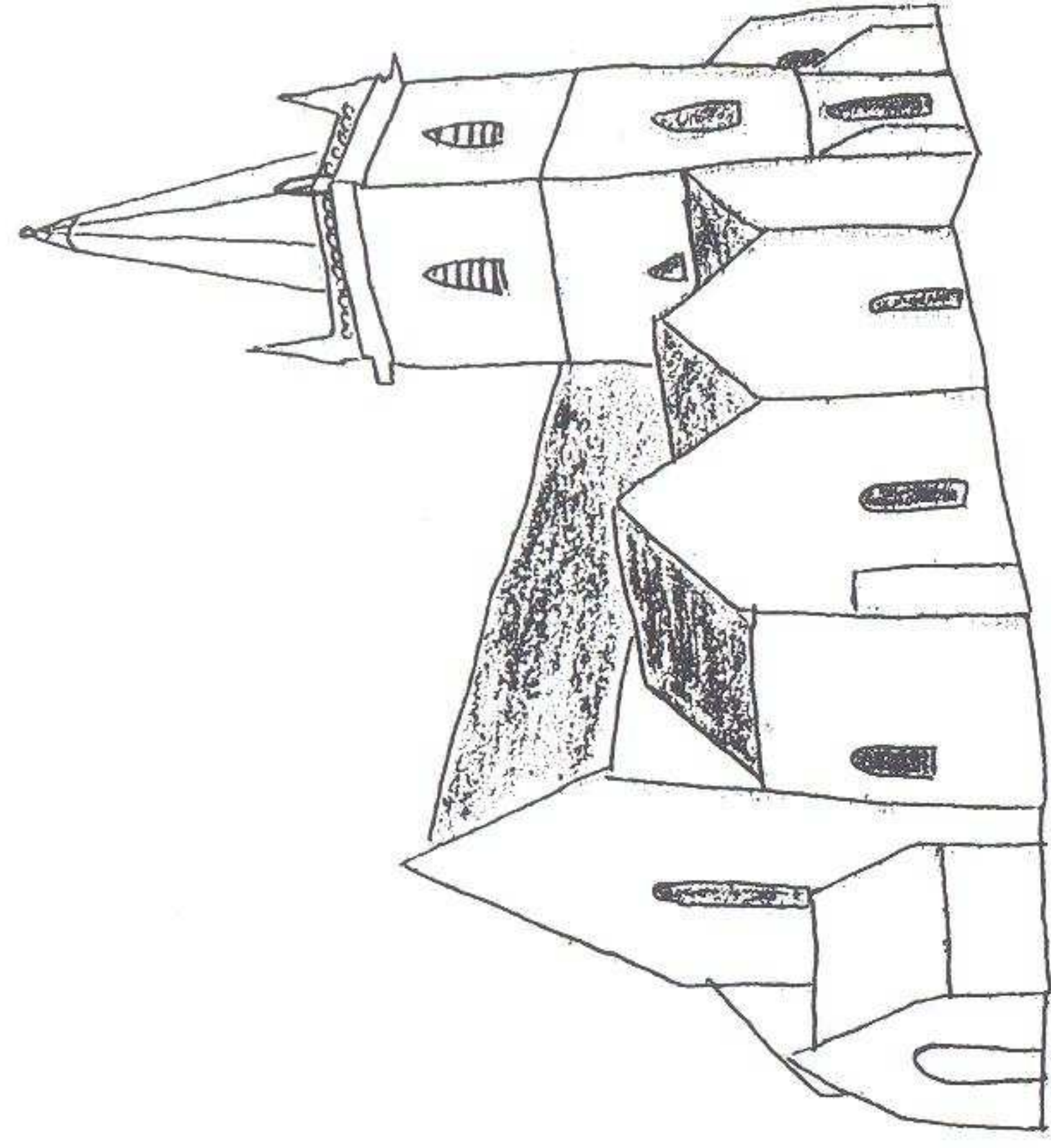
Parcours de 9 km
Durée : 3 h 30



Communauté de Communes
du Val de Saire
9, place de la Mairie
50630 QUETTEHOU
Tél. 02 33 23 12 80



COTENTIN
Village des Gîtes
50430 Lessay
Tél. : 02 33 46 37 06



Eglise de Teurthéville-Bocage

Quelques conseils pour cette promenade

- Départ de l'église
- Sentier balisé en jaune
- Circuit pédestre
- Accès interdit aux propriétés privées

Bonne promenade et Bonne découverte !

Renseignements

Mairie de Teurthéville-Bocage - Tél. : 02 33 54 49 05

Syndicats d'Initiative / Offices de tourisme de :

- Barfleur : 2 quai Henri Chardon - 02 33 54 02 48
- Fermanville : 20, vallée des Moulins - 02 33 54 61 12
- Quettehou : 1, place du G^{al} de Gaulle - 02 33 43 63 21
- St Pierre-Eglise : place Abbé St Pierre - 02 33 54 37 20
- St Vaast la Hougue : place du G^{al} de Gaulle : 02 33 23 19 32

Ce sentier a été réalisé à l'initiative de la Communauté de Communes du Val de Saire par le Centre Permanent d'Initiatives pour l'Environnement du Cotentin