


Quelques conseils pour cette balade...



- Départ de la commanderie (panneau n° 1 en face de l'église)
- Sentier balisé en jaune
- Circuit pédestre (prévoir bottes en hiver)
- Accès interdit aux propriétés privées
- Merci de respecter la nature, ne jetez ni papiers, ni plastiques

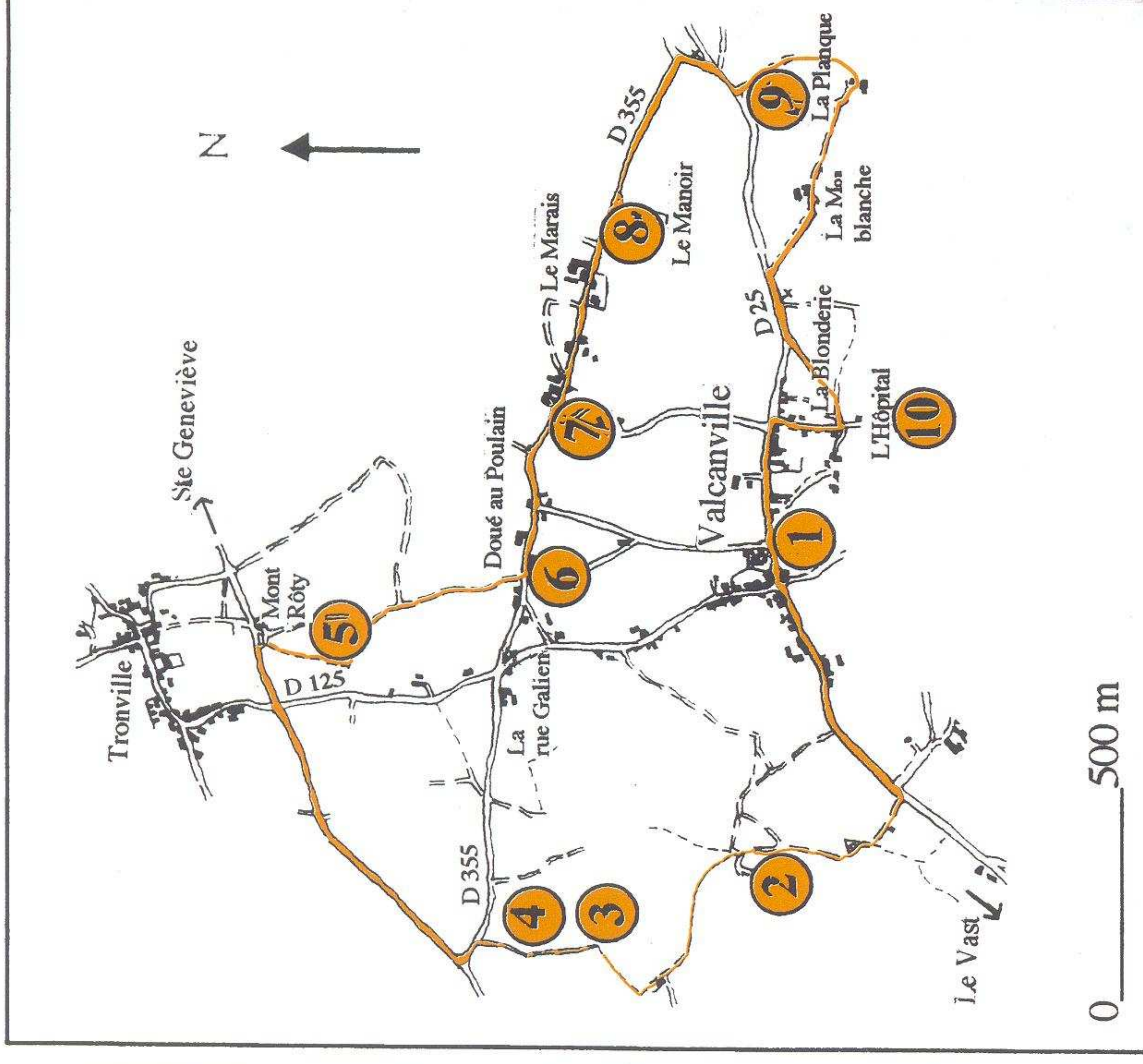
Bonne promenade et Bonne découverte !

Renseignements



- Syndicats d'initiative / Offices de tourisme de :

Barfleur : 2, quai Henri Chardon
Tél. 02 33 54 02 48
Quettehou : 1, place de la Mairie
Tél. 02 33 43 63 21
St Vaast la Hougue : Place du G^{ral} de Gaulle
Tél. 02 33 23 19 32
St Pierre Église : Place Abbé St Pierre
Tél. 02 33 54 37 20
Fermanville : 20, la vallée des Moulins
Tél. 02 33 54 61 12


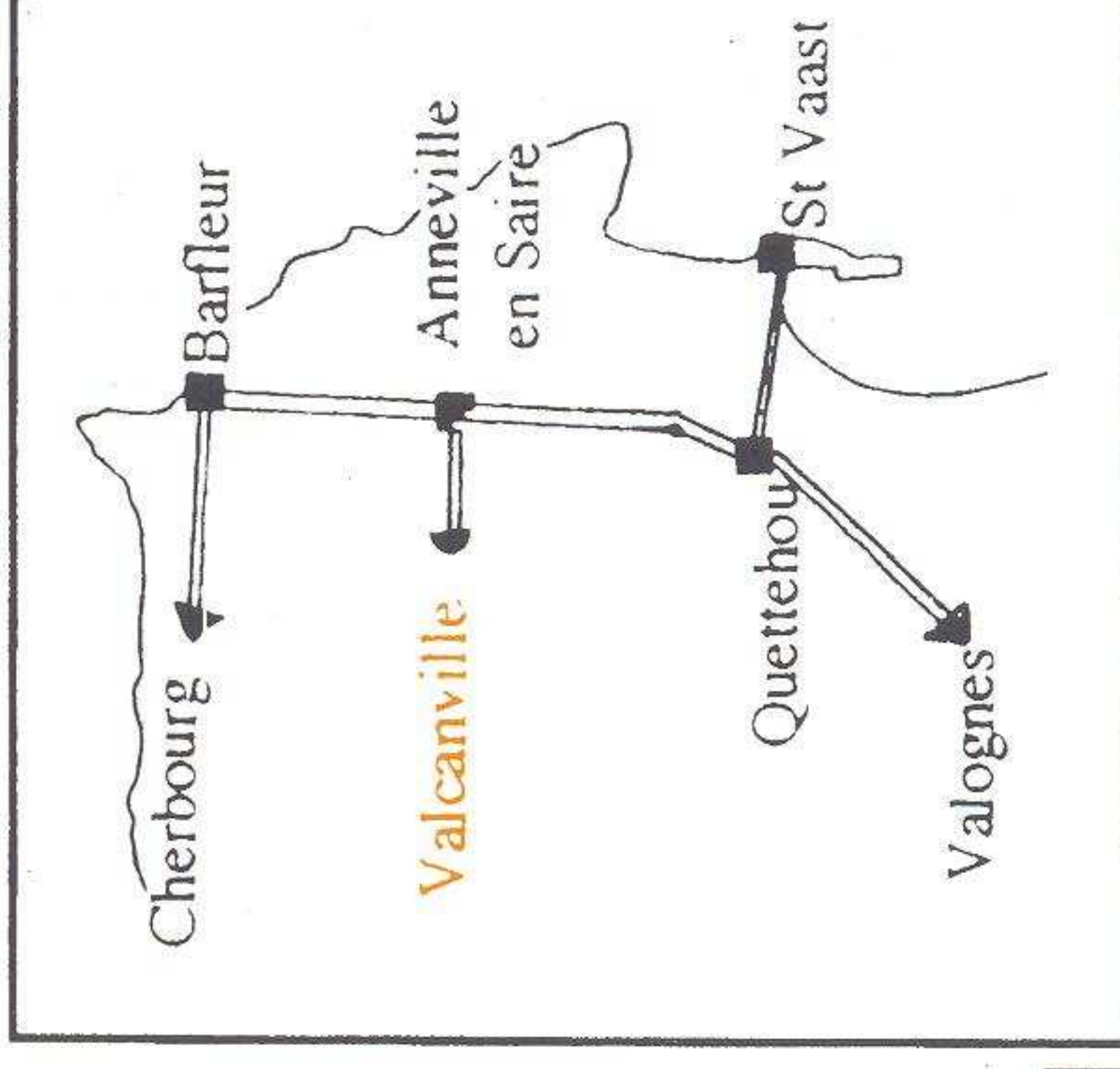
Ce sentier a été réalisé à l'initiative de la Communauté de Communes du canton de Quettehou par le Centre Permanent d'Initiatives pour l'Environnement du Cotentin.



Légende

- parcours ———
- habitation 
- panneau  2
- route goudronnée ==
- chemin empierré = = = = =
- église +

Parcours de 6,5 km
Durée : 2h15



COTENTIN
Village des Gîtes
50430 Lessay

Tél : 02 33.46.37.06

MAP. CHARON • 02 33 54 43 55

