

Quelques conseils pour cette balade...

- Départ de l'église.
- Sentier balisé en jaune.
- Parcours sur chemins empierrés et petite route : il est accessible toute l'année avec de bonnes chaussures de marche ; il est en grande partie ombragé l'été.
- par sa durée et l'installation d'une aire de jeux à mi-parcours, ce sentier est particulièrement adapté aux familles.
- merci de respecter la nature, ne jetez ni papiers, ni plastiques.
- une paire de jumelles sera un plus pour l'observation des oiseaux et des panoramas.

Bonne promenade et Bonne découverte !

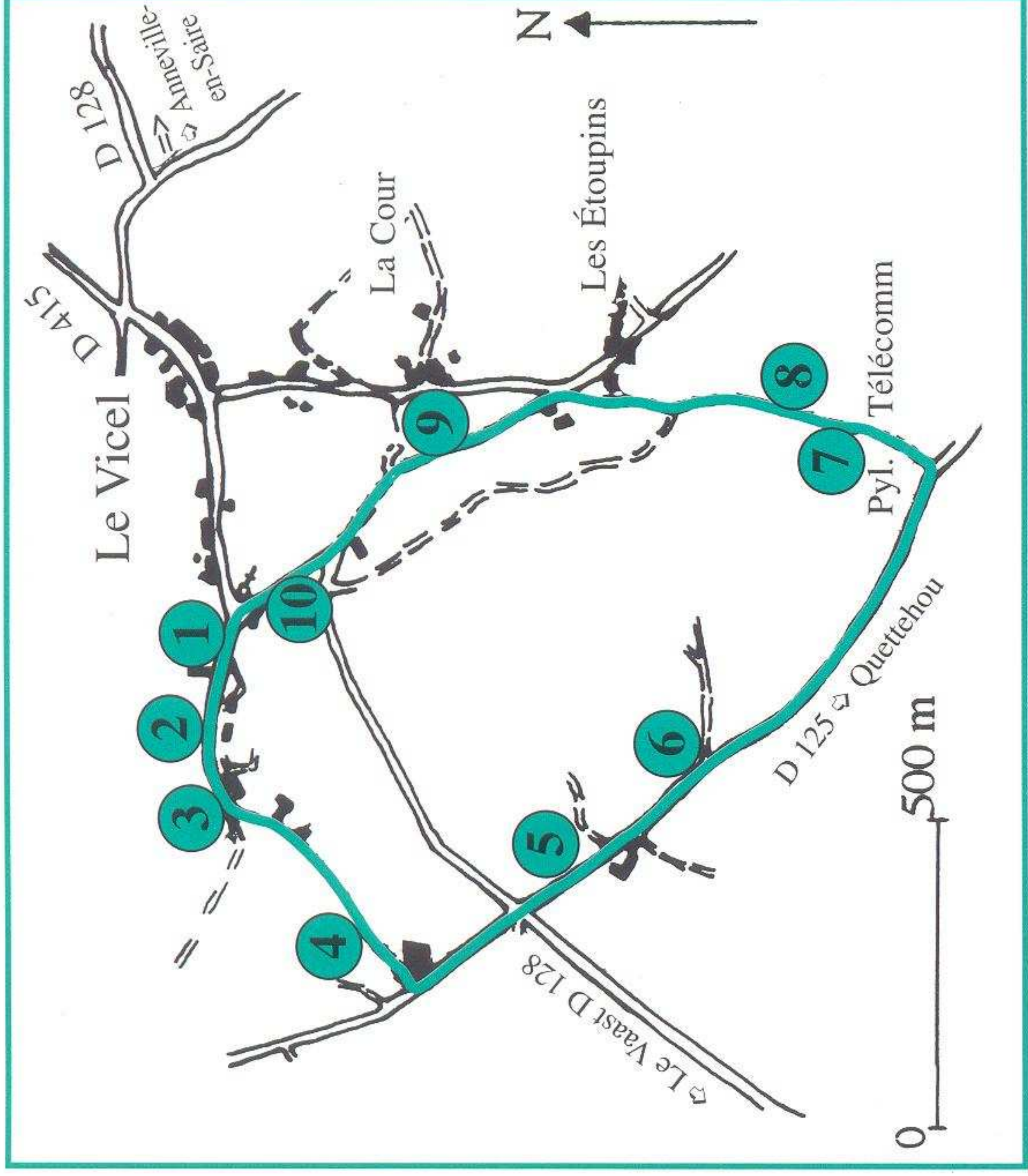
Renseignements

- Syndicats d'initiative / Offices de tourisme de :
 Barfleur : 2, quai Henri Chardon Tél. 02 33 54 02 48
 Quettehou : 1, place du G^{al} de Gaulle Tél. 02 33 43 63 21
 St Vaast la Hougue : Place du G^{al} de Gaulle Tél. 02 33 23 19 32
 St Pierre Église : Place Abbé St Pierre Tél. 02 33 54 37 20
 Fermanville : 20, la vallée des Moulins Tél. 02 33 54 61 12

- Possibilité d'hébergement en gîtes ruraux ou chambres d'hôtes au Vicel.

Solutions du jeu

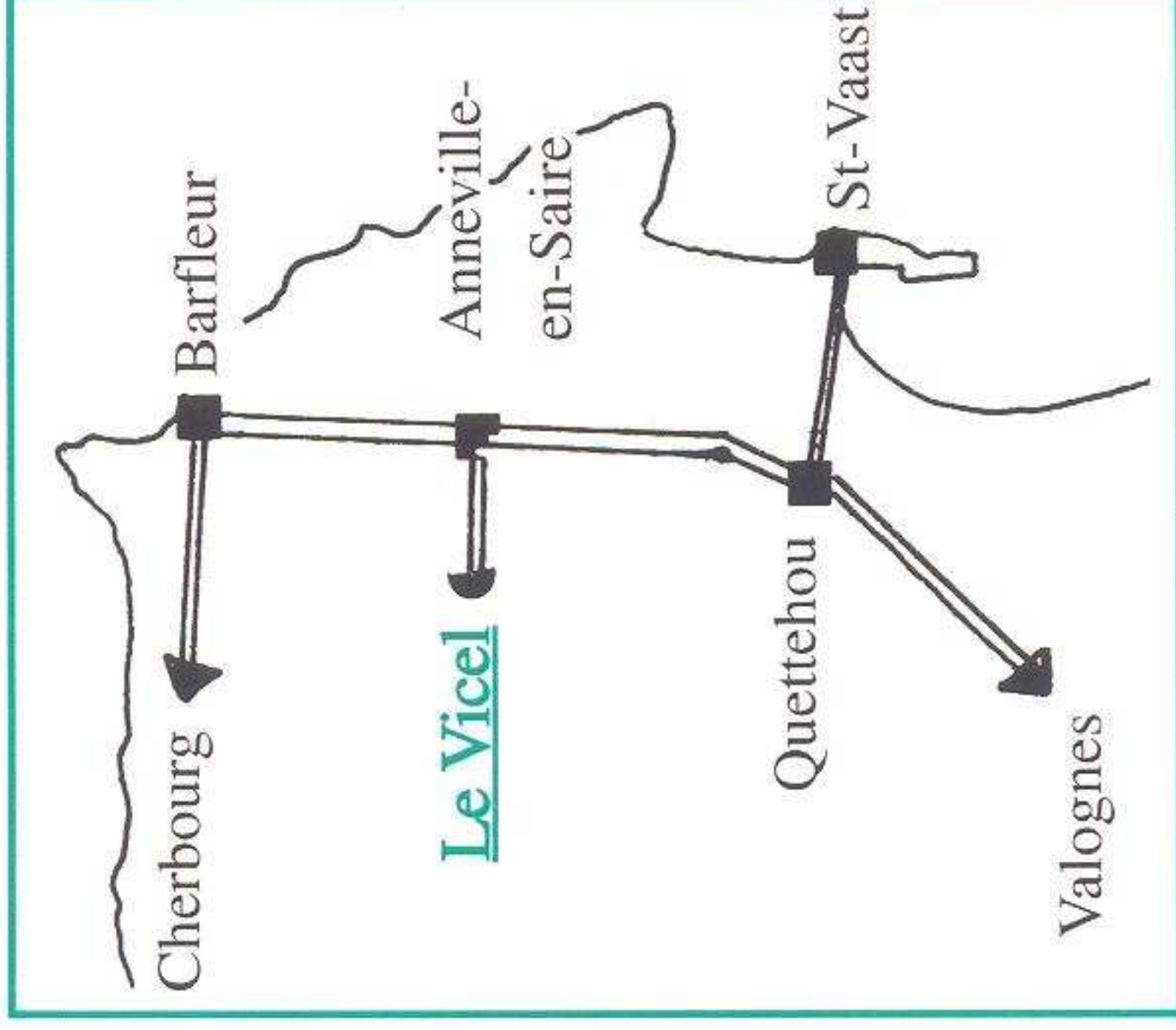
- 1. troglodyte - 2. oseille - 3. hêtre - 4. chardonneret - 5. punaise - 6. fragon - 7. blaireau - 8. polypode - 9. ombilic - 10. ajonc.



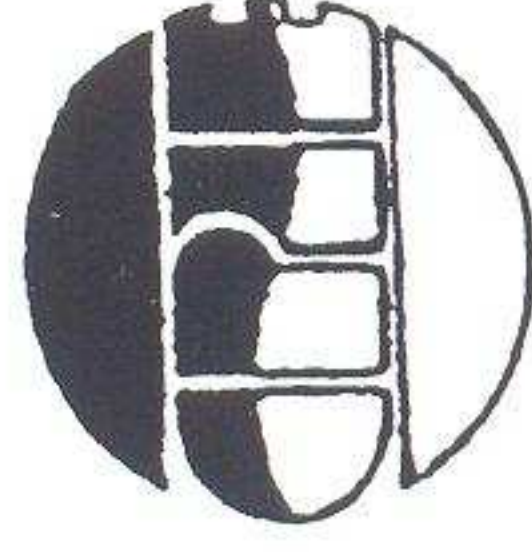
Légende

- parcours ———
- habitation ■■■
- panneau 7
- route goudronnée =====
- chemin empierré = = = = =
- aire de jeux ◆

Parcours de 3 km
Durée : 1 h 15



Ce sentier a été réalisé à l'initiative de la Communauté de Communes du Val de Saire par le Centre Permanent d'Initiation à l'Environnement du Cotentin.



COTENTIN
Village des Gîtes
50430 Lessay
Tél : 02 33.46.37.06

COMMUNAUTÉ DE COMMUNES DU VAL DE SAIRE
Tél. : 02 33 23 12 80

Sentier de découverte en Val de Saire Le Bocage au Vicel

